



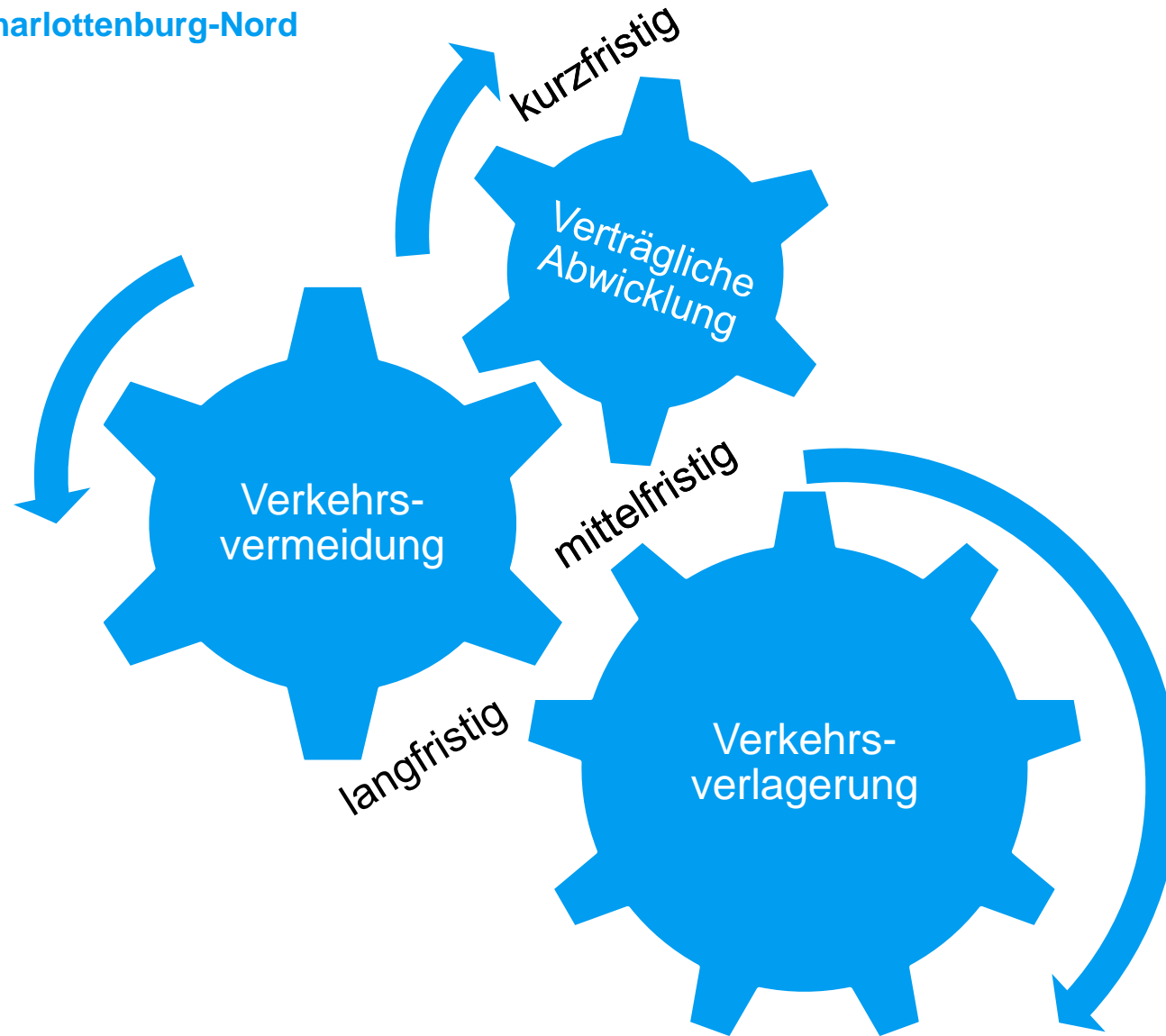
Verkehrsberuhigungskonzept für Charlottenburg-Nord

Anne-Susan Freimuth, M. Sc.

Themen

- Rückblick
 - **Was war nochmal Verkehrsberuhigung?**
 - Welche Ziele haben wir zusammen für Charlottenburg-Nord festgelegt?
- Maßnahmenplanung
 - Was wurde in der letzten Zeit umgesetzt und was ist bereits geplant?
 - Welche Grundlagen wurden für die weitere Planung genutzt?
 - Welche Maßnahmen wurden geprüft?
 - Was passiert in den nächsten Jahren?

Verkehrsberuhigung



Themen

- Rückblick
 - Was ist Verkehrsberuhigung?
 - **Welche Ziele haben wir zusammen festgelegt?**
- Maßnahmenplanung
 - Was wurde in den letzten Jahren umgesetzt und was ist bereits geplant?
 - Welche Grundlagen wurden für die weitere Planung genutzt?
 - Welche Maßnahmen wurden geprüft?
 - Was passiert in den nächsten Jahren?

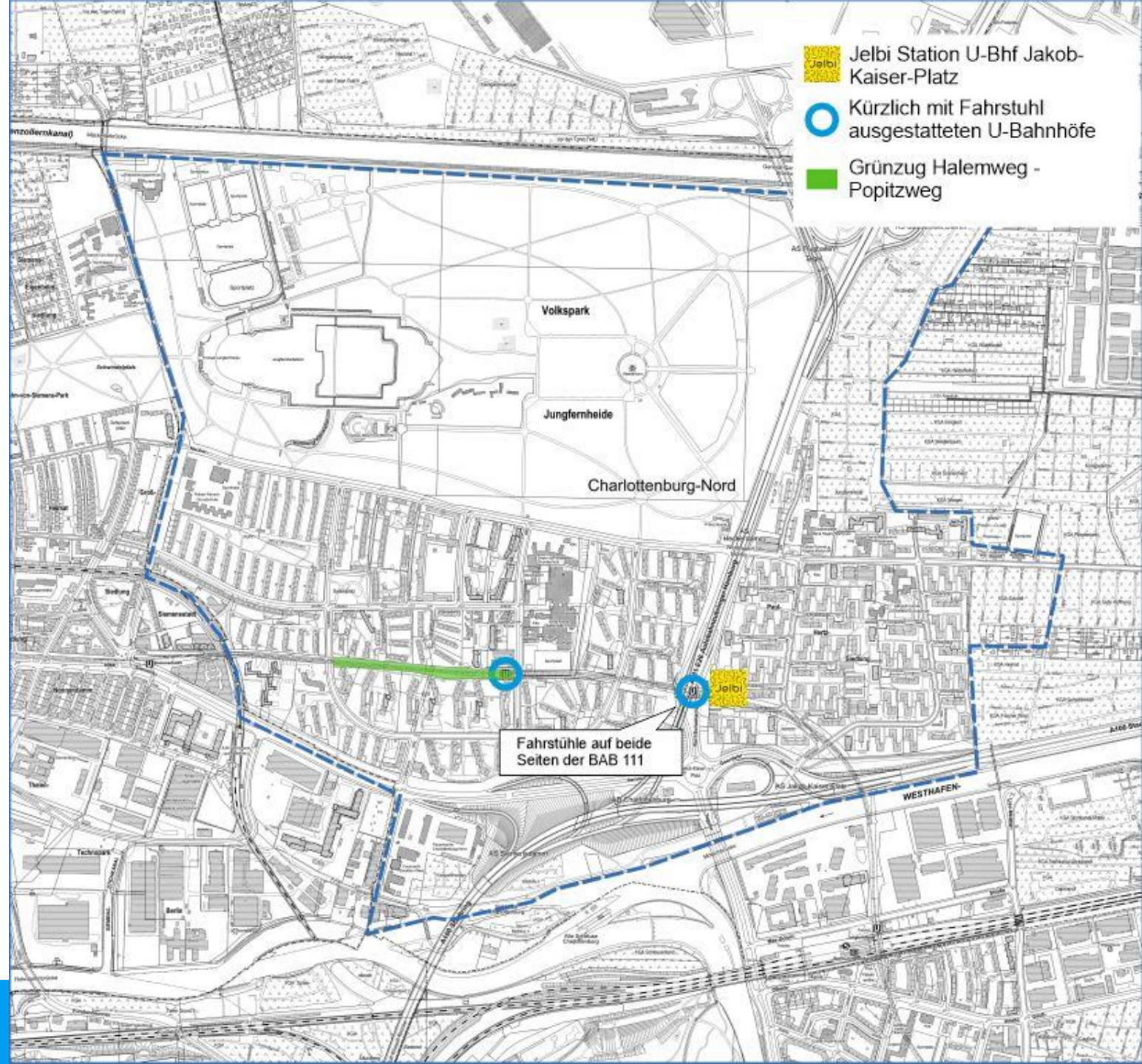
Ziele



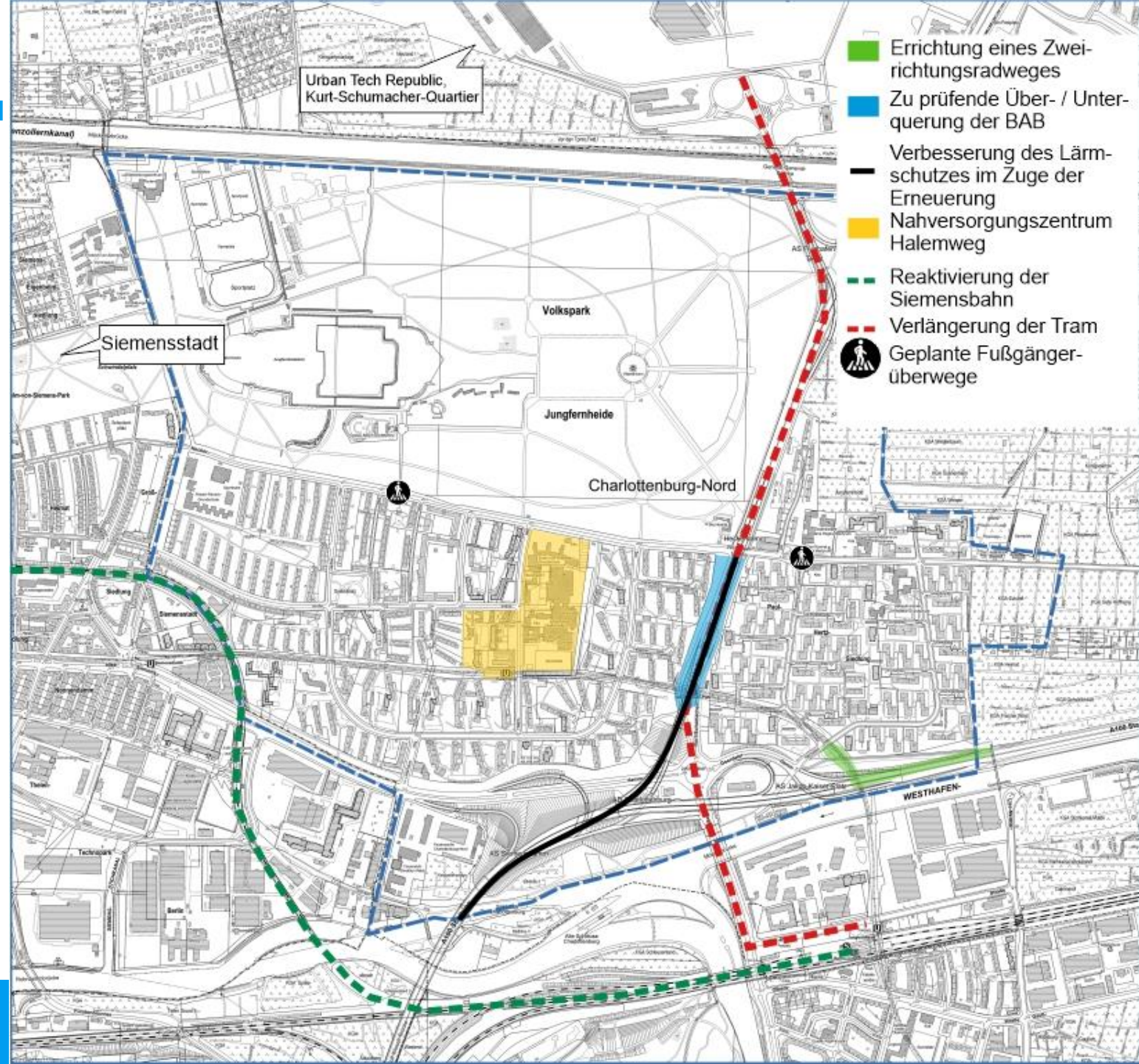
Themen

- Rückblick
 - Was ist Verkehrsberuhigung?
 - Welche Ziele haben wir zusammen festgelegt?
- Maßnahmenplanung
 - **Was wurde in den letzten Jahren umgesetzt und was ist bereits geplant?**
 - Welche Grundlagen wurden für die weitere Planung genutzt?
 - Welche Maßnahmen wurden geprüft?
 - Was passiert in den nächsten Jahren?

Was ist wurde bereits umgesetzt?



Bereits geplante Maßnahmen



Themen

- Rückblick
 - Was ist Verkehrsberuhigung?
 - Welche Ziele haben wir zusammen festgelegt?
- Maßnahmenplanung
 - Was wurde in den letzten Jahren umgesetzt und was ist bereits geplant?
 - **Welche Grundlagen wurden für die weitere Planung genutzt?**
 - Welche Maßnahmen wurden geprüft?
 - Was passiert in den nächsten Jahren?

Grundlagen

- Ergebnisse aus der Bestands- und Konfliktanalyse
- Ergebnisse aus der Beteiligung
- Ansätze aus dem Wege- und Freiflächenkonzept
- Gesetze wie die Straßenverkehrsordnung und die zugehörigen Verwaltungsvorschriften
- Regelwerke, Empfehlungen und Leitfäden



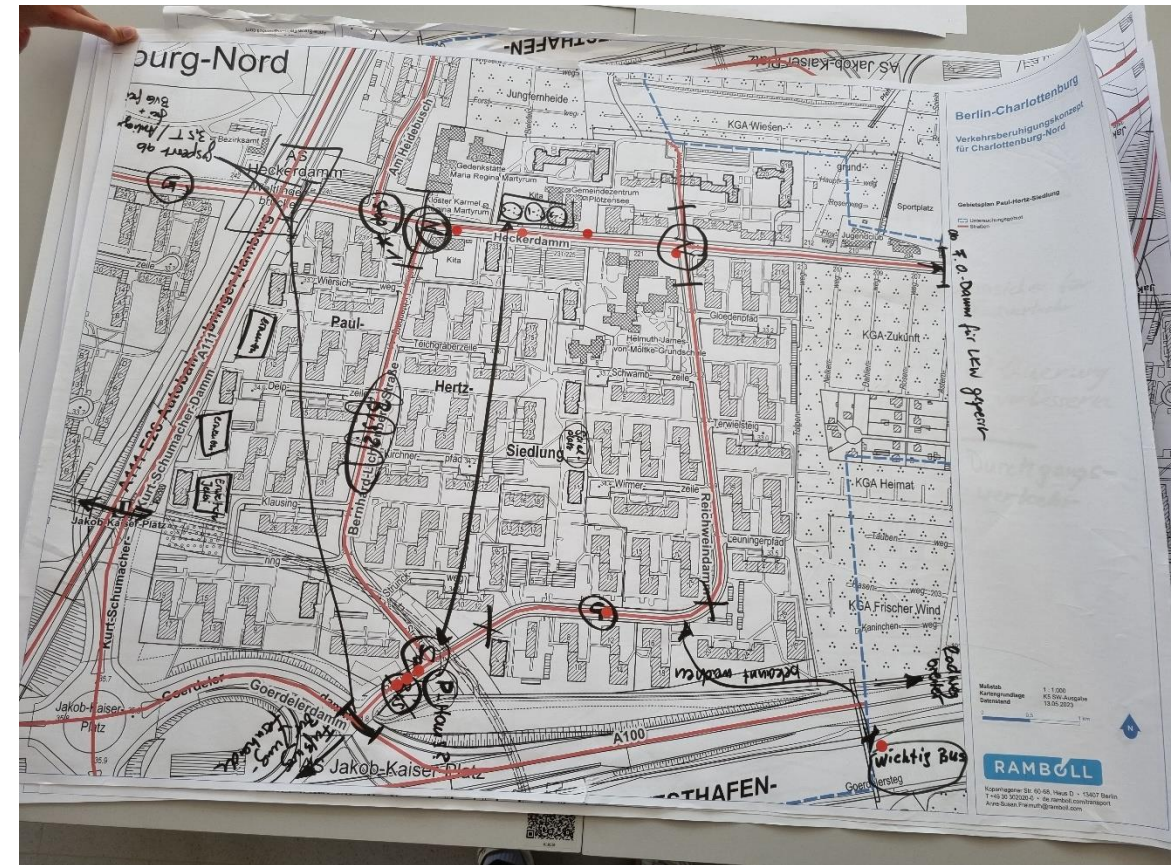
Anmerkungen aus der Beteiligung am 13.05.2023 (Auszug - Jungfernheidesiedlung)

- Durchgangsverkehr
- Zugeparkte Knotenpunkte
- Querungsmöglichkeiten an Knotenpunkten und wichtigen Querungsstellen wie Grünzug
- Verkehrsberuhigung am Halemweg
- Busführung
- Radverkehr im Heilmannring
- Geschwindigkeitsniveau



Anmerkungen aus der Beteiligung am 13.05.2023 (Auszug – Paul-Hertz-Siedlung)

- Heckerdamm als verkehrsberuhigte Zone
- Querung an Schulen und Kitas
- Zugeparkte Knotenpunkte
- Verlagern des Parkens von der Straße in Parkbauten
- Radverkehrsanbindung
- Busangebot
- Weitere Jelbi-Station
- Geschwindigkeitsniveau



Anmerkungen aus der Beteiligung am 13.05.2023 (Verbindung)

- niveaugleiche Verbindung über die BAB 111
- Maßnahmen an der Weitlinger Brücke (Geschwindigkeitskontrollen, Umbau bei Sanierung)
- Lärmschutz verbessern
- Einfahrten in die Siedlung soll besser gekennzeichnet werden
- Qualifizierung der Bushaltestellen



Themen

- Rückblick
 - Was ist Verkehrsberuhigung
 - Welche Ziele haben wir zusammen festgelegt
- Maßnahmenplanung
 - Was wurde in den letzten Jahren umgesetzt und was ist bereits geplant?
 - Welche Grundlagen wurden für die weitere Planung genutzt?
 - **Welche Maßnahmen wurden geprüft?**
 - Was passiert in den nächsten Jahren?

Maßnahmenprüfung – Räumliche Verkehrsverlagerung

- Verkehrsorganisatorisch
 - Durchfahrtsverbote
 - Einbahnstraßenregelungen
 - verkehrsberuhigte Bereiche
- Baulich
 - Modalfilter (Sperrung von Fahrbeziehung bspw. durch Absperrpfosten)
 - Fahrbahnverengung
 - Fahrgassenversatz
 - Aufpflasterungen und Fahrbahnschwellen



Maßnahmenprüfung – Modale Verkehrsverlagerung (andere Verkehrsarten nutzen)

- ÖPNV
 - Taktverdichtung
 - andere Buslinienführung
 - flexibles Busverkehrsangebot
 - Qualifizierung der Bushaltestellen
- Radverkehr
 - Radnetz und Radverkehrsanlagen anpassen
 - Radabstellanlagen
 - Serviceleistungen



Maßnahmenprüfung – Modale Verkehrsverlagerung (andere Verkehrsarten nutzen)

- Fußverkehr
 - Querungssicherung
 - Gehwegverbreiterungen
- Alternative Mobilitätsangebote
 - Erweiterung Geschäftsbereich Sharinganbieter
 - weitere Mobilitätsstationen



Weitere Maßnahmenprüfung

- Ruhender Verkehr
- Zeitliche Verlagerungen der Verkehre (vor allem Schulen)
- Straßenraumplanungen Heckerdamm und Halemweg

Vertiefungsbereiche

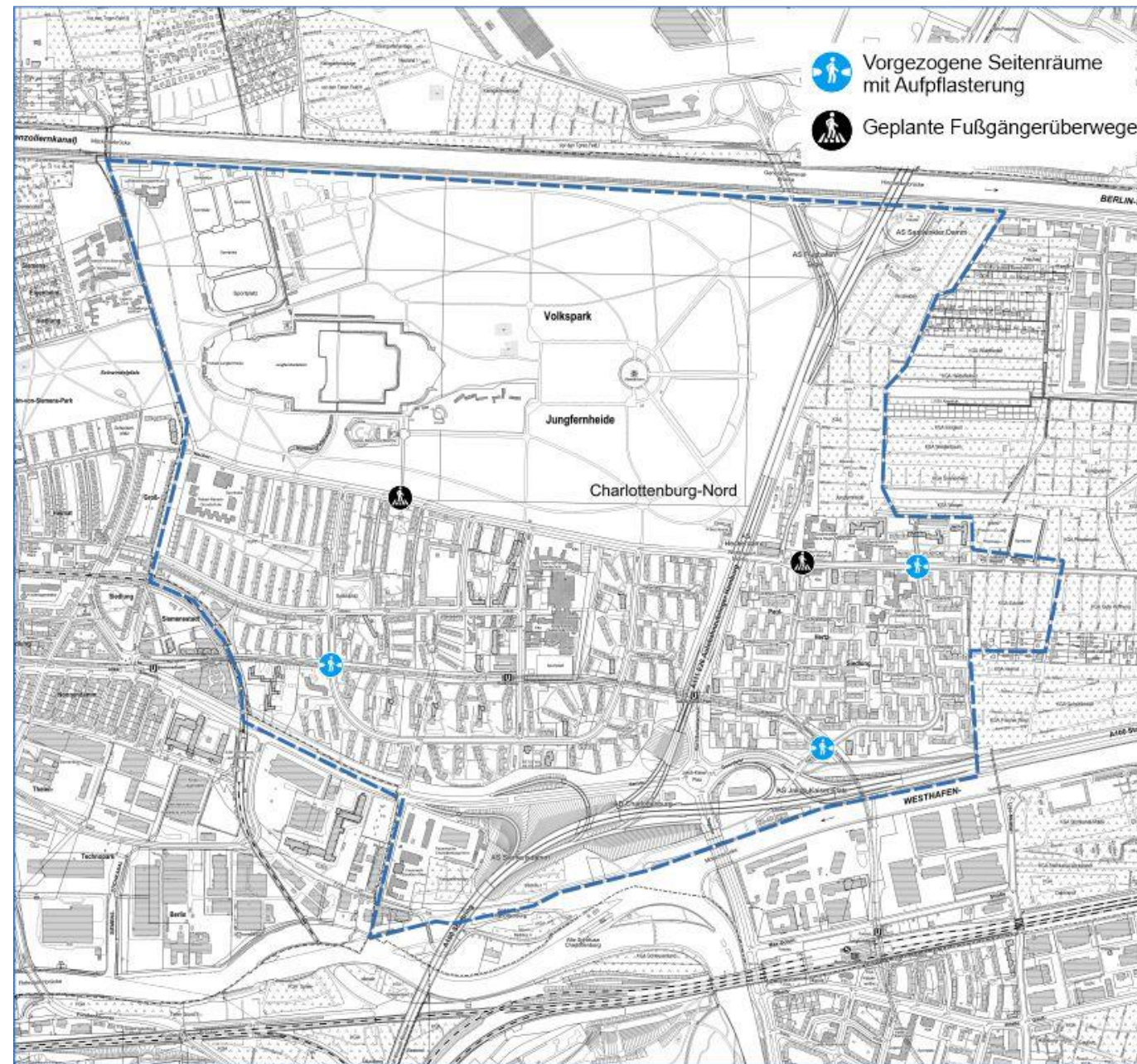


Themen

- Rückblick
 - Was ist Verkehrsberuhigung
 - Welche Ziele haben wir zusammen festgelegt
- Maßnahmenplanung
 - Was wurde in den letzten Jahren umgesetzt und was ist bereits geplant?
 - Welche Grundlagen wurden für die weitere Planung genutzt?
 - Welche Maßnahmen wurden geprüft?
 - **Was passiert in den nächsten Jahren?**

Was passiert in den nächsten Jahren?

- Umsetzung der Fußgängerüberwege (Zebrastreifen) am Heckerdamm/Höhe Freilichtbühne und Höhe Bernhard-Lichtenberg-Straße
- Kreuzungsumbau mit Gehwegvorstreckungen (Finanzierung bis 2027 gesichert)
 - Heckerdamm / Reichweindamm
 - Reichweindamm / Bernhard-Lichtenberg-Straße
 - Heilmannring / Popitzweg



Was passiert mittel- bis langfristig?

- Kreuzungsumbau mit Gehwegvorstreckungen an allen Knotenpunkten im Quartier planen
- An sicherheitsrelevanten Punkten Prüfung weitere Querungsstellen (Zebrastreifen bspw. U-Bahnhof Halemweg)
- Erweiterung der Radabstellanlagen
- Abstimmungen mit der BVG zur Linienführung und Taktdichte
- Abstimmung mit Sharinganbietern

